



Erlebnisse im Winter im Dachstein Salzkammergut

In der kalten Jahreszeit verwandelt sich die Ferienregion Dachstein Salzkammergut in ein echtes Winterparadies das mit verschneiten Naturschönheiten und spannenden Outdoor-Aktivitäten an die frische Luft lockt. Fühl dich wohl, fühl dich willkommen in deinem zu Hause, weit weg von zu Hause.

Winterwandern

Entspannt durch verschneite Wälder und entlang eisiger Bäche wandeln. Deine Wandermöglichkeiten findest du hier.

Schneeschuhwandern

Eintauchen in die Bergwelt der Ferienregion und die Ausblicke auf die verschneite Landschaft genießen. Alle Schneeschuhtrails findest du hier.

Skitourengehen

Schritt für Schritt in die fast unberührte Natur eintauchen und die Naturschönheiten entlang der Wege entdecken. Hier findest du alle Skitouren.

Langlaufen

Die wärmenden Sonnenstrahlen und die kalte, klare Winterluft auf den Langlaufloipen genießen. Unser vielfältiges Loipenangebot findest du unter

Skifahren

Winterspaß pur und atemberaubende Ausblicke auf den perfekt präparierten Pisten von Oberösterreichs größtem Skigebiet erleben oder die Powder-Strecken und Freeride-Varianten der Freesports Arena Dachstein Krippenstein genießen. Hier findest du alle Informationen zu unseren Skigebieten.

Verleihmöglichkeiten

Vom Skiverleih bis zur Schneeschuhausrüstung, unsere kompetenten Partner haben was du für dein Outdoor-Abenteuer benötigst. Eine Liste aller Verleihmöglichkeiten findest du hier.

Skibus

Ski-Fans und solche die den Winter auch abseits der Piste zu schätzen wissen können mit einer gültigen Gästekarte den Skibus gratis nutzen. Weitere Informationen und Buspläne findest du unter

Respektiere® deine Grenzen

- Wir starten gut ausgerüstet, planen genug Zeit ein und informieren uns über die tagesaktuellen Schnee- und Wetterverhältnisse.
- Wir lassen uns von einem kompetenten Guide führen, wenn wir das Gebiet noch nicht kennen.
- Wir beachten bei der Tourenplanung die bestehenden Verhaltensregeln in der Natur, etwaige Informations- und Hinweistafeln sowie Markierungen im Gelände.
- Wir bleiben auf den offiziell markierten Skirouten und Wegen in der Ferienregion Dachstein Salzkammergut.
- Wir halten uns daran, dass das Abfahren mit Skiern im Wald abseits der markierten Pisten oder Skirouten verboten ist.
- Wir fahren niemals durch Aufforstungs- und Jungwuchsflächen. Die Skikanten zerstören die noch jungen Bäume.
- Wir halten ausreichend Abstand zu Einzelbäumen oder Baumgruppen, denn Sie sind ein wichtiger Aufenthaltsbereich von Birkenhühnern, Schneehasen und anderen Wildtieren.
- Wir führen unsere Hunde an der Leine.
- Wir weichen dem Wild nach Möglichkeit großräumig aus. Wildtiere beobachten wir nur aus der Distanz und nähern uns den Tieren nicht weiter um sie nicht unnötigem Stress auszusetzen.
- Wir umgehen ausgewiesene Fütterungsstellen, die Ruhezonen für Wildtiere und vermeiden Lärm.
- Wir vermeiden Aufenthalte in der Natur vor Sonnenaufgang und nach Sonnenuntergang sowie den Aufenthalt in der Dämmerung. Dies ist für die Wildtiere im Winter ein wichtiger Zeitraum für die überlebensnotwendige Nahrungsaufnahme und Ruhephasen.
- Wir entsorgen unseren Mull fachgerecht.
- **Alpinnotruf 140**
  Euronotruf 112

OÖ Landesjagdverband
Ihre OÖ Jägerschaft

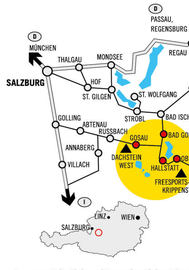

Impressum: Medieninhaber und Herausgeber: Schubert & Franzke Ges.m.b.H., Kartografischer Verlag, 3100 St. Pölten, Kranzbichlerstraße 57, Tel. +43 2742 78501-0, office@schubert-franzke.com, www.schubert-franzke.com – in Zusammenarbeit mit dem Tourismusverband Inneres Salzkammergut, 4822 Bad Goisern, Kirchenplatz 4, Tel. +43 5 95095-0. Kartografie und Gesamtherstellung: Schubert & Franzke Ges.m.b.H. Alle Angaben wurden mit größter Sorgfalt erhoben, erfolgen jedoch ohne Gewähr und erheben nicht Anspruch auf Vollständigkeit. Änderungen und Druckfehler vorbehalten. ISBN 978-3-7056-3353-7

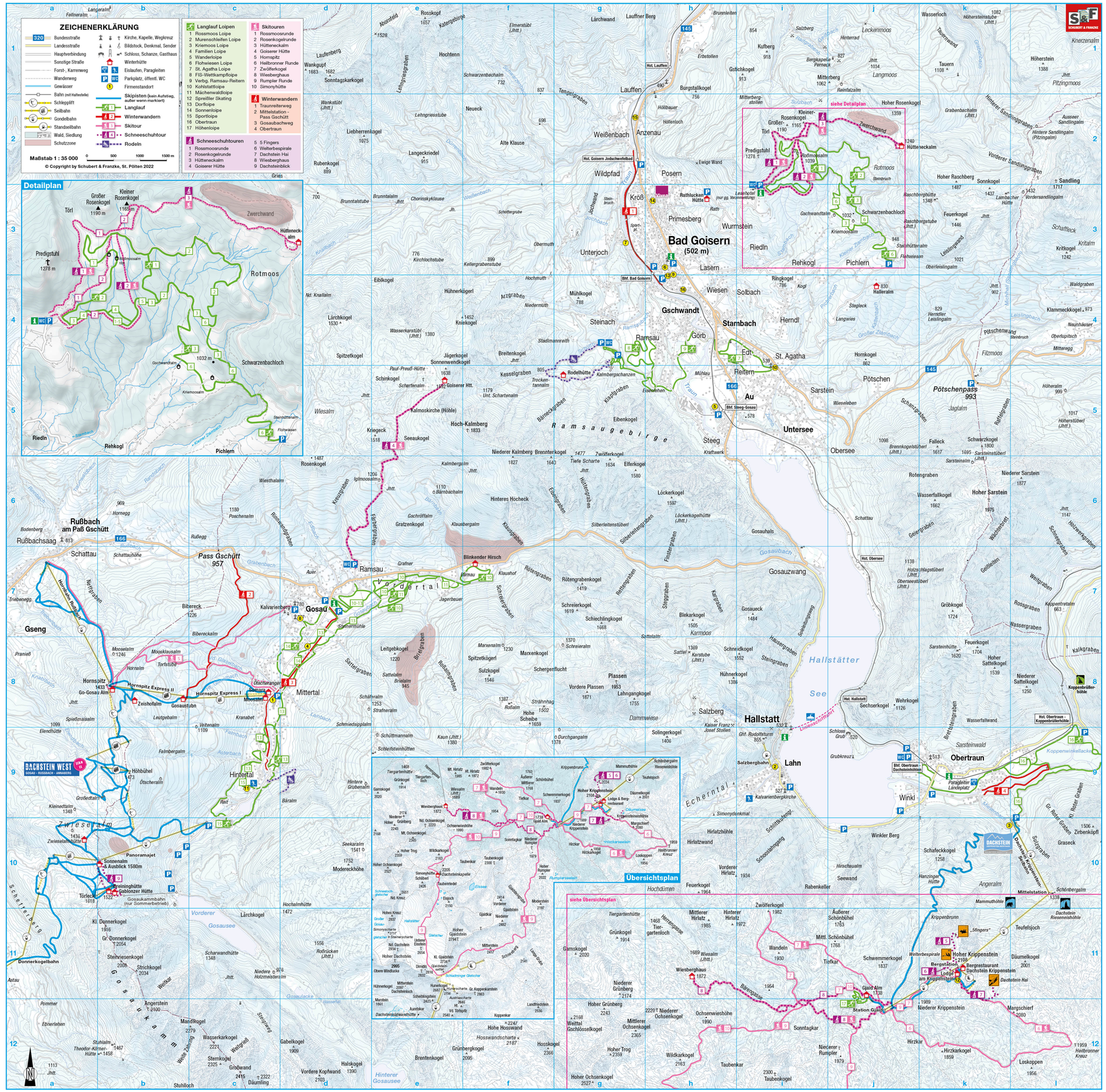
ZEICHENERKLÄRUNG
Bundesstraße
Landesstraße
Hauptverbindung
Sonstige Straße
Forst-, Karrenweg
Wanderweg
Gewässer
Bahn (mit Haltestelle)
Schlepplift
Seilbahn
Gondelbahn
Standseilbahn
Wald, Siedlung
Schutzzone
Kirche, Kapelle, Wegkreuz
Bildstock, Denkmal, Sender
Schloss, Schanze, Gasthaus
Winterhütte
Eislaufen, Paragleiten
Parkplatz, öffentl. WC
Firmenstandort
Skipisten (kein Aufstieg, außer wenn markiert)
Langlauf
Winterwandern
Skitour
Schneeschuhtour
Rodeln
Maßstab 1 : 35 000
© Copyright by Schubert & Franzke, St. Pölten 2022
Langlauf Loipen
1 Rossmoos Loipe
2 Murenschleifen Loipe
3 Kriemoos Loipe
4 Familien Loipe
5 Wanderloipe
6 Fichtwiesen Loipe
7 St. Agatha Loipe
8 FIS-Wettkampfloipe
9 Verbg. Ramsau-Reitern
10 Kohlstattloipe
11 Märchenwaldloipe
12 Spreißler Skating
13 Dorfloipe
14 Sonnenloipe
15 Sportloipe
16 Obertraun
17 Höhenloipe
Schneeschuhtouren
1 Rossmoosrunde
2 Rosenkogelrunde
3 Hütteneckalm
4 Goiserer Hütte
5 5 Fingers
6 Weiherbespirale
7 Dachstein Hai
8 Wiesberghaus
9 Dachsteinblick
Skitouren
1 Rossmoosrunde
2 Rosenkogelrunde
3 Hütteneckalm
4 Goiserer Hütte
5 Hornspitz
6 Heilbronner Runde
7 Zwölferkogel
8 Wiesberghaus
9 Rumpler Runde
10 Simonyhütte
Winterwandern
1 Traunreiterweg
2 Mittelstation – Pass Gschütt
3 Gosaubachweg
4 Obertraun
Detailplan
Übersichtsplan
siehe Detailplan
siehe Übersichtsplan
Bad Goisern (502 m)
Dachstein West
Hallstatt
Obertraun
Gosau
Mittertal
Hinterstoder
Ramsau
Pass Gschütt 957
Pötschenpass 993
Hallstätter See
Echerntal
Gosauseen
Ramsaugebirge
Gosaukamm
Hochdachstein
Hochkalter
Hochkönig
Hochschwab
Hochtor
Hochwurzen
Hochzinken
Hochzinkl
Hochzirm
Hochwildstelle
Hochwildstelle
Hochwildstelle